




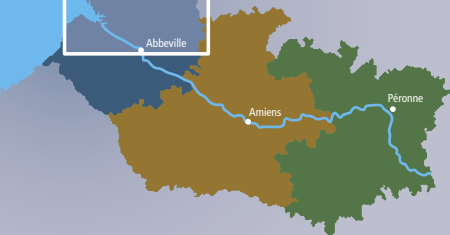
# Circuit de Valloires

Une promenade champêtre autour d'une abbaye ancestrale et de ses splendides jardins fleuris dans la vallée de l'Authie.

-  Durée : 2 heures 30
-  Distance : 7,5 km
-  Parcours difficile (réservé aux sportifs)

**Départ :** Parking « les jardins de Valloires » à Argoules

**Argoules**, 35 km au nord d'Abbeville, 17 km au nord-est de Rue.



© B. Teisnière



## La Somme

- ① Du parking, suivre à droite la D192 longeant le mur de l'Abbaye.
  - ▶ Au 12<sup>ème</sup> siècle, s'érigea ici la septième abbaye cistercienne. Souvent ravagée par les guerres, elle retrouva vie au 18<sup>ème</sup> mais si la Révolution l'épargna, ses moines en furent chassés. Son imposante façade de style Louis XV allie la sobriété à l'élégance. Dans la cour, se dresse un joli pigeonnier.
- ② À la seconde fourche, monter le chemin à gauche.
- ③ Tourner à gauche, laisser le chemin à droite et descendre jusqu'à la rencontre avec un chemin. Le monter par la droite en laissant le chemin à droite.
- ④ À la fourche, continuer à gauche, puis prendre le chemin qui descend à gauche.
- ⑤ Peu avant la D192, monter le chemin à droite.

▶ **Prudence :** sentier escarpé, difficile en famille.

- ⑥ Au carrefour, prendre à gauche jusqu'à la route. La suivre à gauche sur 100 m. À la fourche, prendre à gauche la rue d'En-Haut puis la sente jusqu'à la D192.

▶ **Prudence :** sentier escarpé, difficile en famille.

La prendre à droite puis tourner tout de suite à gauche sur la D175.

- ⑦ Traverser le petit pont et, avant celui sur l'Authie, tourner à gauche. Au carrefour, continuer tout droit sur la D192 pour revenir à l'abbaye.

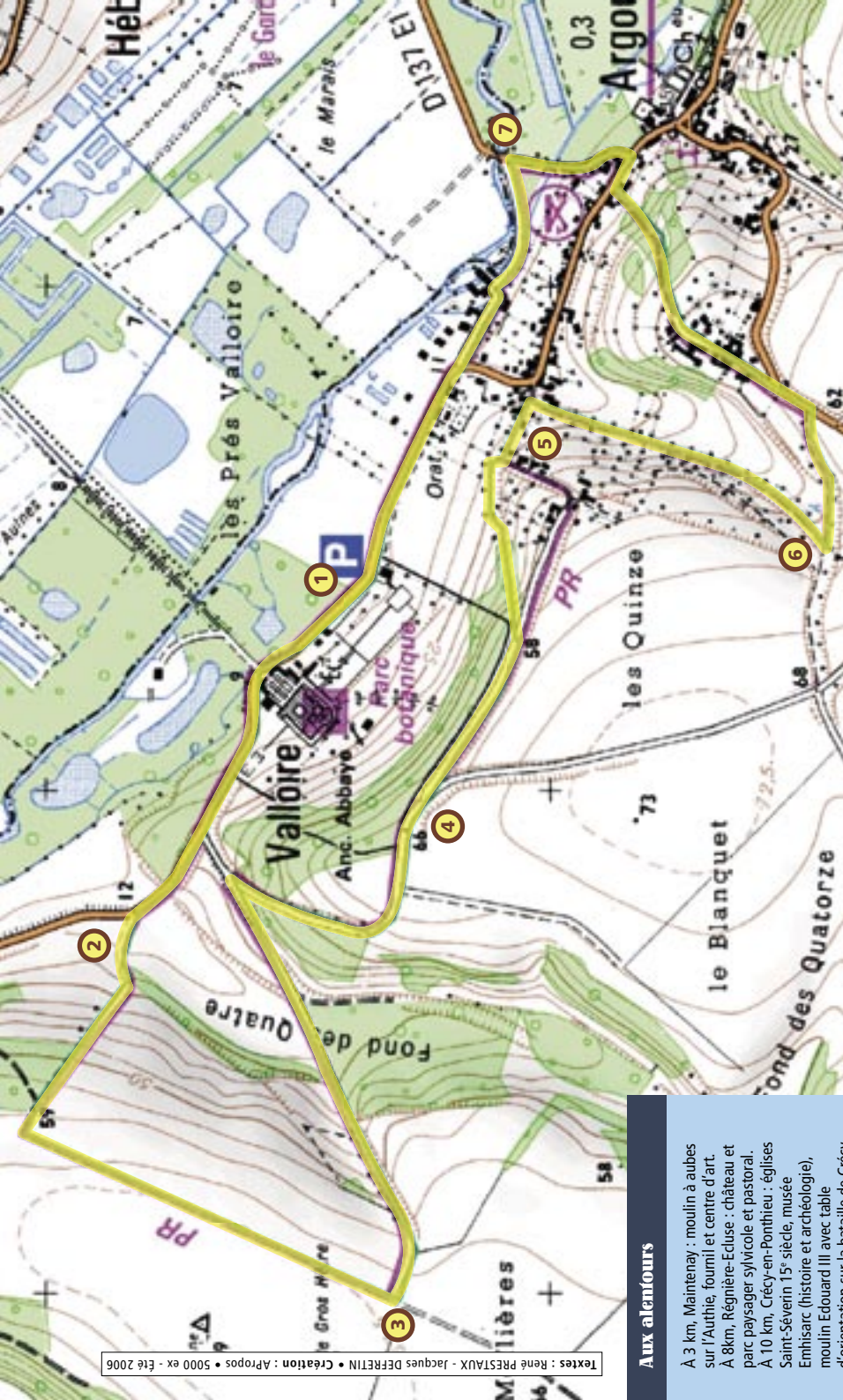
▶ *Sa chapelle abrite de riches boiseries ciselées, de majestueuses grilles en fer forgé et un monumental buffet d'orgue sculpté.*

**Offices du tourisme :**  
Crécy-en-Ponthieu, tél. 03 22 23 93 84  
Rue, tél. 03 22 25 69 94

### À découvrir

C'est un jardin extraordinaire...

Cette chanson bien connue qualifie parfaitement les jardins du parc de l'abbaye. Réplique vivante de celui du monastère, à l'architecture minérale figée, le cloître végétal présente ses sculptures de verdure. Dans un fruticetum original, près de 4000 variétés de végétaux sont collectionnées selon leurs qualités décoratives plus que par leurs critères botaniques ainsi que quelques 400 variétés de rosiers, buissons ou grimpants. Dans des carrés de terre, la reine des fleurs voisine avec d'autres plantes et légumes. Un choix astucieux adopté par les moines qui occupaient toujours le sol en le protégeant naturellement des mauvaises herbes.



### Aux alentours

- A 3 km, Maintenay : moulin à aubes sur l'Authie, fournil et centre d'art.
- A 8km, Régnière-Ecluse : château et parc paysager sylvoicole et pastoral.
- A 10 km, Crécy-en-Ponthieu : églises Saint-Séverin 15<sup>e</sup> siècle, musée Emhisaric (histoire et archéologie), moulin Edouard III avec table d'orientation sur la bataille de Crécy en 1346, croix du bourg dite lanterne des morts, monuments Jean de Luxembourg, forêt domaniale de Crécy
- A 10km, Dompierre-sur-Authie : église Saint Pierre du 15<sup>e</sup> siècle.

<p><b>Balassage</b></p> <p>Continuité d'itinéraire </p> <p>Changement de direction </p> <p>Mauvaise direction </p>	<p>Réservé aux sportifs. Non adapté aux randonneurs équestres et aux VTTistes</p> <p>Ce circuit est entretenu par la commune d'Argonnes</p>
--	---